

Photomontage 1 en 2018 après construction de l'unité de méthanisation: Vue éloignée depuis la RD1330 au niveau du carrefour avec la route au nord de Mont l'Evêque





Photo actuelle – Juin 2018

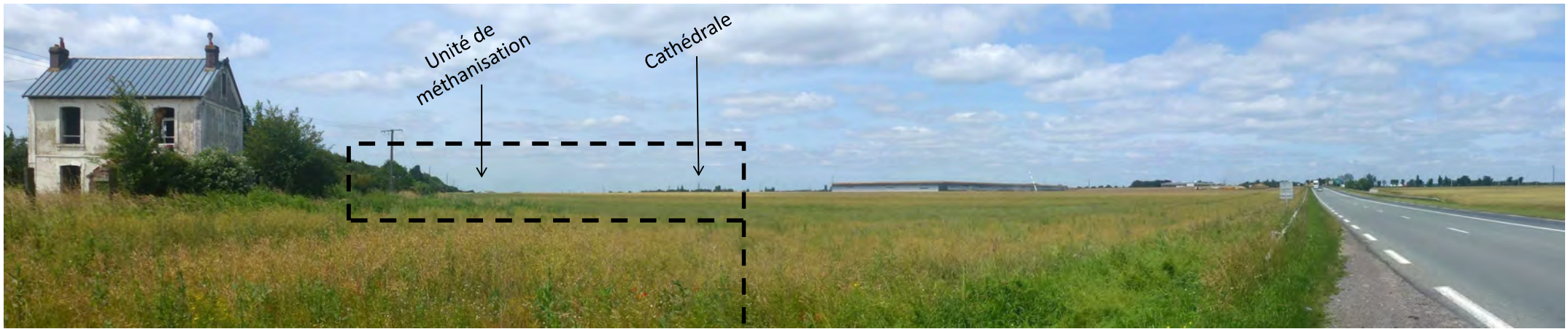


Zoom de la photo actuelle : les futures cuves de 60 m³ ne seront pas visibles depuis ce point de vue, occultées par la végétation qui accompagne la voie verte


Photomontage 2 en 2018 après construction de l'unité de méthanisation : Vue éloignée depuis la RD1330 au niveau du carrefour la Voie Verte



Photo actuelle – Juin 2018



Photomontage avec intégration des futures cuves de 60 m³



Zoom de la photomontage avec intégration des futures cuves de 60 m³

**Photomontage 3 en 2018 après construction de l'unité de méthanisation :
Vue éloignée depuis le chemin des Rouliers en limite sud du parc d'activités des Portes de Senlis**



Photo actuelle – Juin 2018



Photomontage avec intégration des futures cuves de 60 m³

Photomontage 4 en 2018 après construction de l'unité de méthanisation : Limite plantée au Nord, le long des chemins des Rouliers et des Anglais



Photo actuelle – Juin 2018



Photomontage avec intégration des futures cuves de 60 m³

Photomontage 5 en 2018 après construction de l'unité de méthanisation : Intersection Voie Verte / chemin des Rouliers



Photo actuelle – Juin 2018



Photomontage avec intégration des futures cuves de 60 m³